

Mapa poptávaných tras



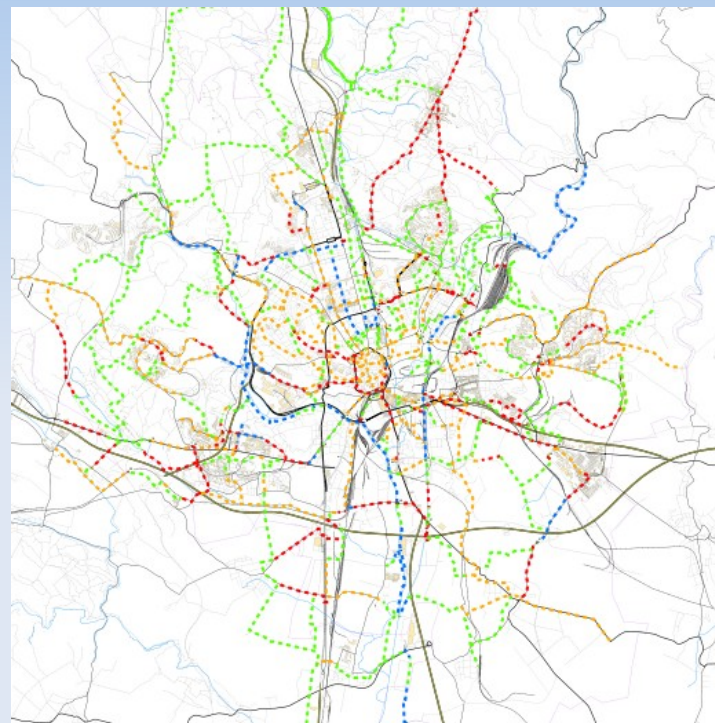
Brno na kole, o.s.

redakce@brnonakole.cz

www.brnonakole.cz

Ing. Vít Moštěk

Ing. Dan Bárta



6. výrobní výbor, 23. únor 2010

Generel cyklistické dopravy
na území města Brna

Proč vznikla mapa

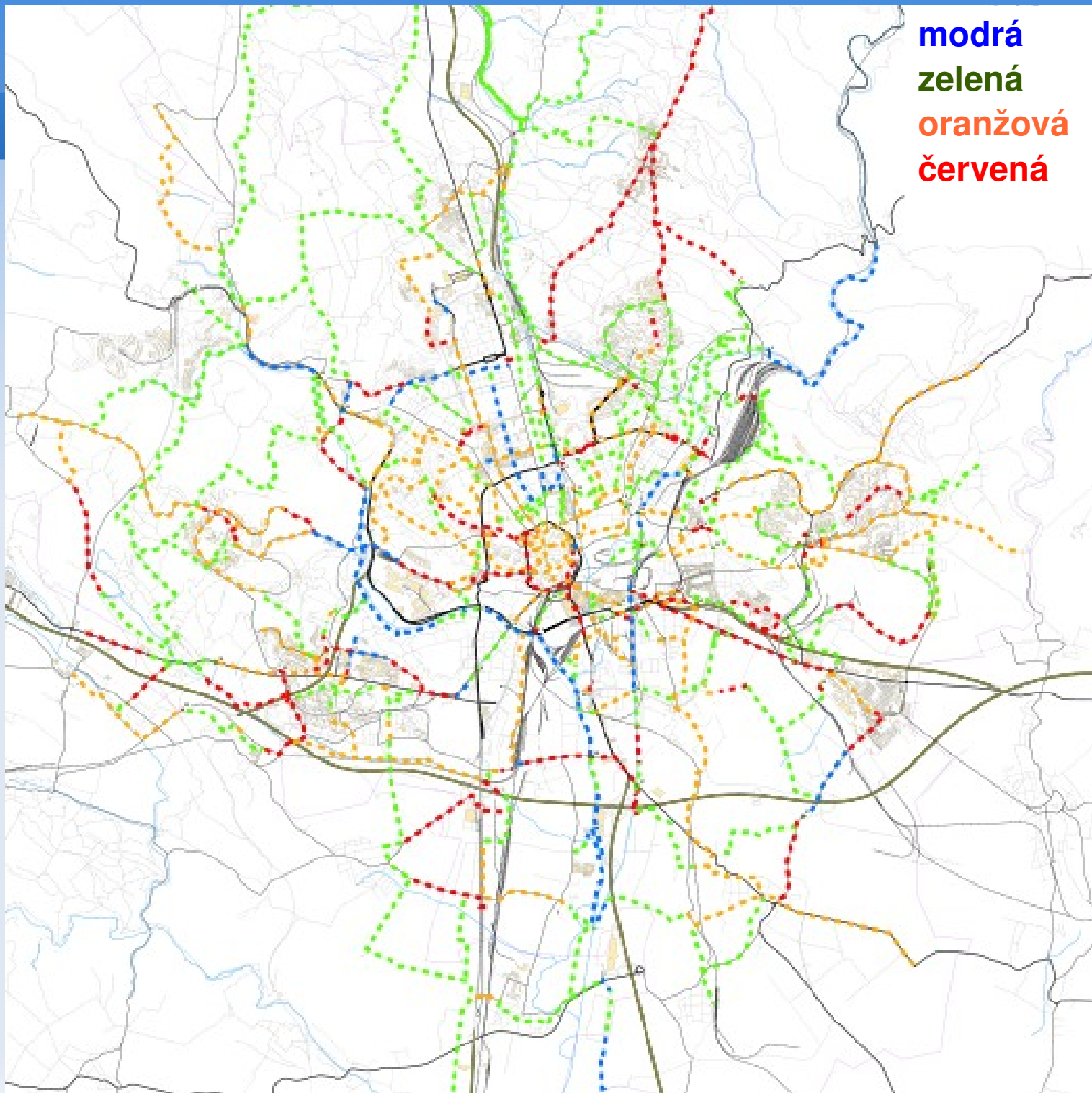
- grant Jihomoravského kraje
- cca 100 písemných podnětů
- účelové ankety na webu Brno na kole
- osobní zkušenost s velmi nedobrymi podmínkami pro cyklodopravu zejména ve středu města a městský částech po VMO

Východiska mapy

- vyhodnocení podnětů veřejnosti
 - praktické zkušenosti z Brna
 - znalosti vhodných řešení z ČR
 - teoretické znalosti
-
- město rozděleno na 4 části
-
- 4 spolupracující editoři (o.s. Brno na kole)

Cíl tvorby a klíčové vlastnosti

- mapa poptávaných tras pro cyklodopravu
- důraz na praktickou využitelnost a návaznosti
- snaha využít možnosti města
- koncepční zpracování bez podrobného řešení detailů



modrá
zelená
oranžová
červená

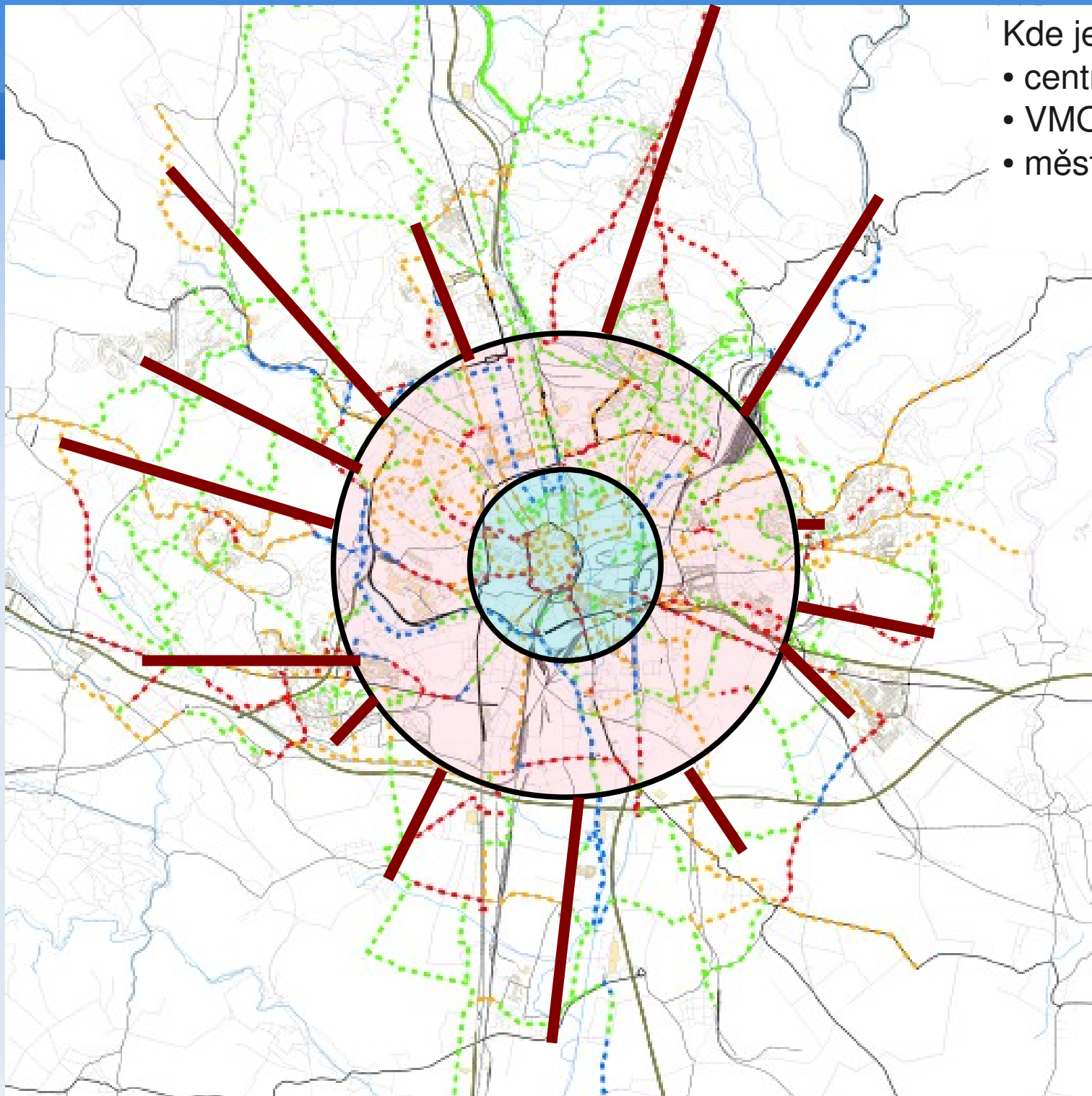
stezky - stávající stav
bez úprav
úpravy
zásadní změny

Koncepce

- okruhy tras na úrovni MMO a VMO
- přímé připojení tras městských částí na centrum
- průjezd centrem města
- vazby za městské hranice

Kde je modrá/zelená barva?

- centrum/MMO
- VMO
- městské části



Peníze a čas realizace

1. úpravy dopravního značení
2. změna organizace dopravy
3. dílčí fyzické úpravy

4. rekonstrukce
5. nové stavby
6. nové stavby vázané na rozvoj území

Cyklisté už jezdí...

Připravujeme
veřejnou mapu městských tras
pro cyklisty.

*Nalezneme
legální a bezpečné trasy
pro jízdy ve městě?*